

Tegnforklaring

Reguleringsplan PBL 2008

Linjesymbol

--- Plangrense

Kartopplysninger

Kilde for basiskart: FKB
 Dato for basiskart: 09.10.2023
 Koordinatsystem: ETRS89_UTM-32N
 Høydegrunnlag: NN2000

Ekvidistanse: 1m
 Kartmålestokk: 1:3000 (A0)
 0 50 100



Detaljregulering
FV850 Gang- og sykkelveg -
Asegarden - Tennvassåskryset
 Med tilhørende reguleringsbestemmelser

Havstad - Hærenås
 kommune

Arealplan-ID:
5402_829
 Forlagsstiller:
Havstad kommune

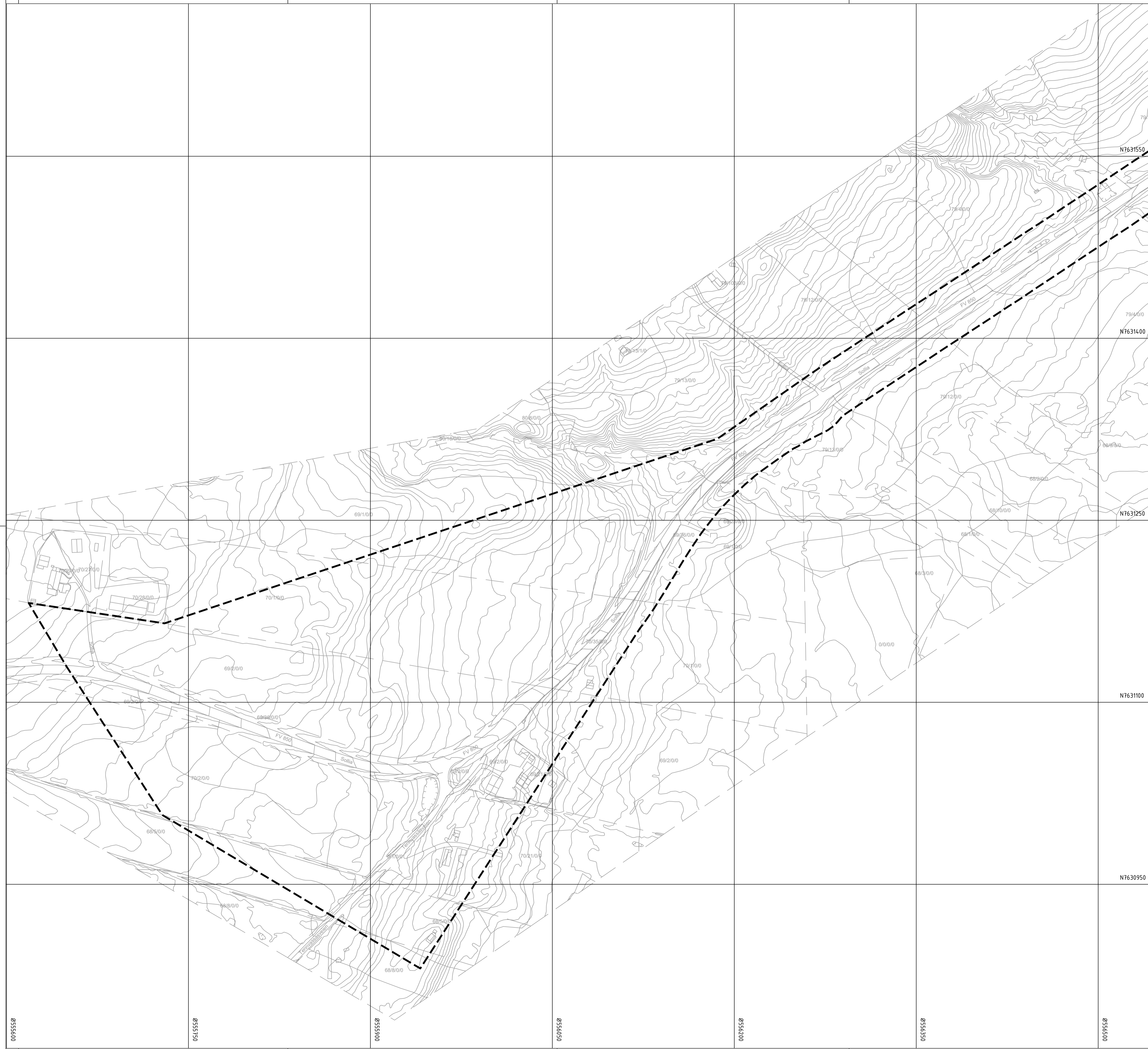
SAKSBEHANDLING ETTER PLAN- OG BYGNINGSLOVEN

SAKS-NR	DATO	SIGN

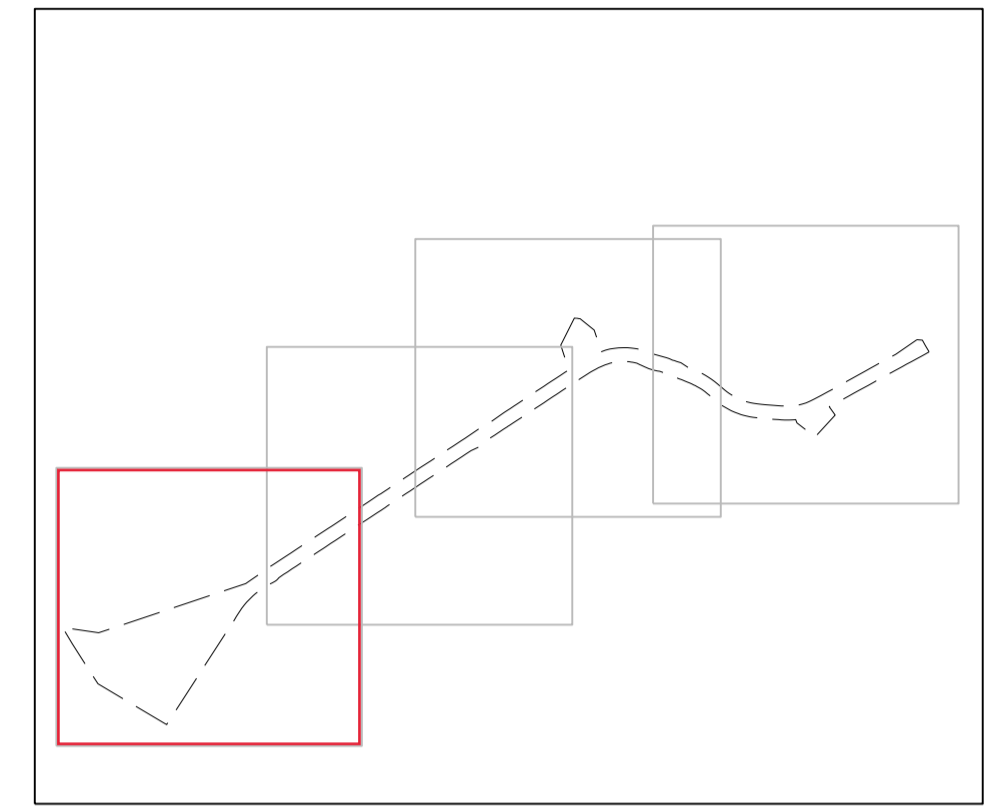
Kommunestyret sitt vedtak:

TEGN-NR	DATO	THEISA
1	07.09.23	THEISA
2	08.11.23	THEISA

Oppstartsmøte 07.09.2023
 PLANEN ER UTARBEIDET AV: **Norconsult**
 Det bekreftes at planen er i samsvar med kommunestyrets vedtak av: _____



Oversiktskart kartblad



Tegnforklaring

Reguleringsplan PBL 2008

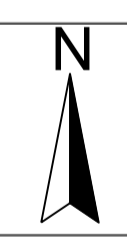
Linjesymbol

--- Plangrense

Kartopplysninger

Kilde for basiskart: FKB
 Dato for basiskart: 09.10.2023
 Koordinatsystem: ETRS89_UTM-32N
 Høydegrunnlag: NN2000

Ekvidistanse: 1m
 Kartmålestokk: 1:1500 (A1)
 0 37 75m



Detaljregulering
FV850 Gang- og sykkelveg -
Åsegarden - Tennvassåskryss
 Med tilhørende reguleringsbestemmelser

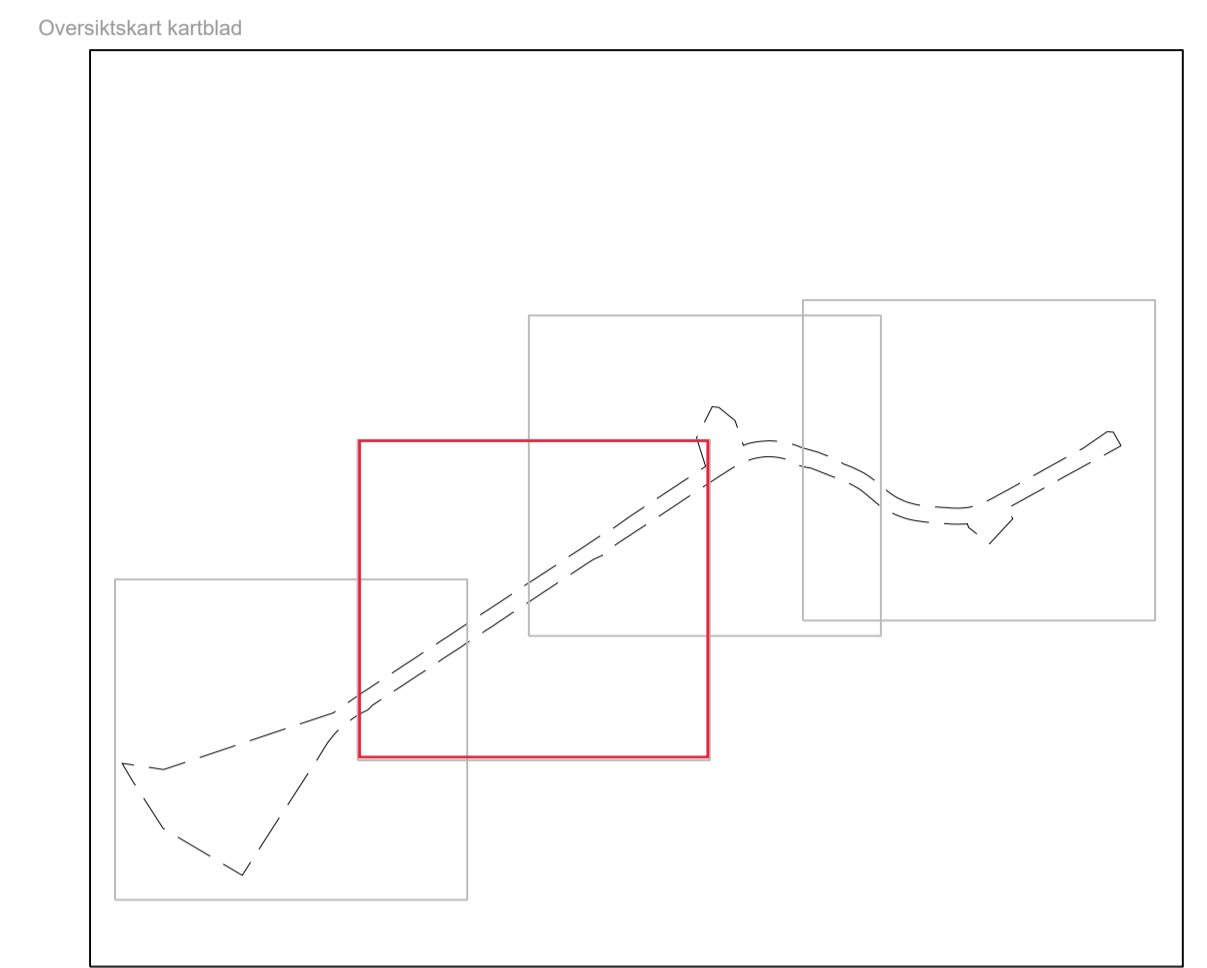

Arealplan-ID:
5402_829
 Forslagsstiller:
Harstad kommune

SAKSBEHANDLING ETTER PLAN- OG BYGNINGSLOVEN

SAKS-NR	DATO	SIGN
Kommunestyret sitt vedtak		
Ny 2. gang behandling		
Offentlig ettersyn fra til		
2. gangs behandling		
Offentlig ettersyn fra til		
1. gangs behandling		
Kunngjøring av oppstart av planarbeid		
Oppstartsmøte 07.09.2023		
PLANEN ER UTARBEIDET AV:		
23/11853	07.09.23	THEISA
TEGNNR	DATO	SIGN
2	08.11.23	THEISA

Det bekrefteas at planen er i samsvar med kommunestyrets vedtak av

0055550 0055550 0055550 0055550 0055550 0055550 0055550 0055550



Tegnforklaring

Reguleringsplan PBL 2008

Linjesymbol

--- Plangrense

Kartopplysninger
 Kilde for basiskart: FKB
 Dato for basiskart: 09.10.2023
 Koordinatsystem: ETRS89.UTM-32N
 Høydegrunnlag: NN2000

Ekvidistanse: 1m
 Kartmålestokk: 1:1500 (A1)
 0 37,5 75m

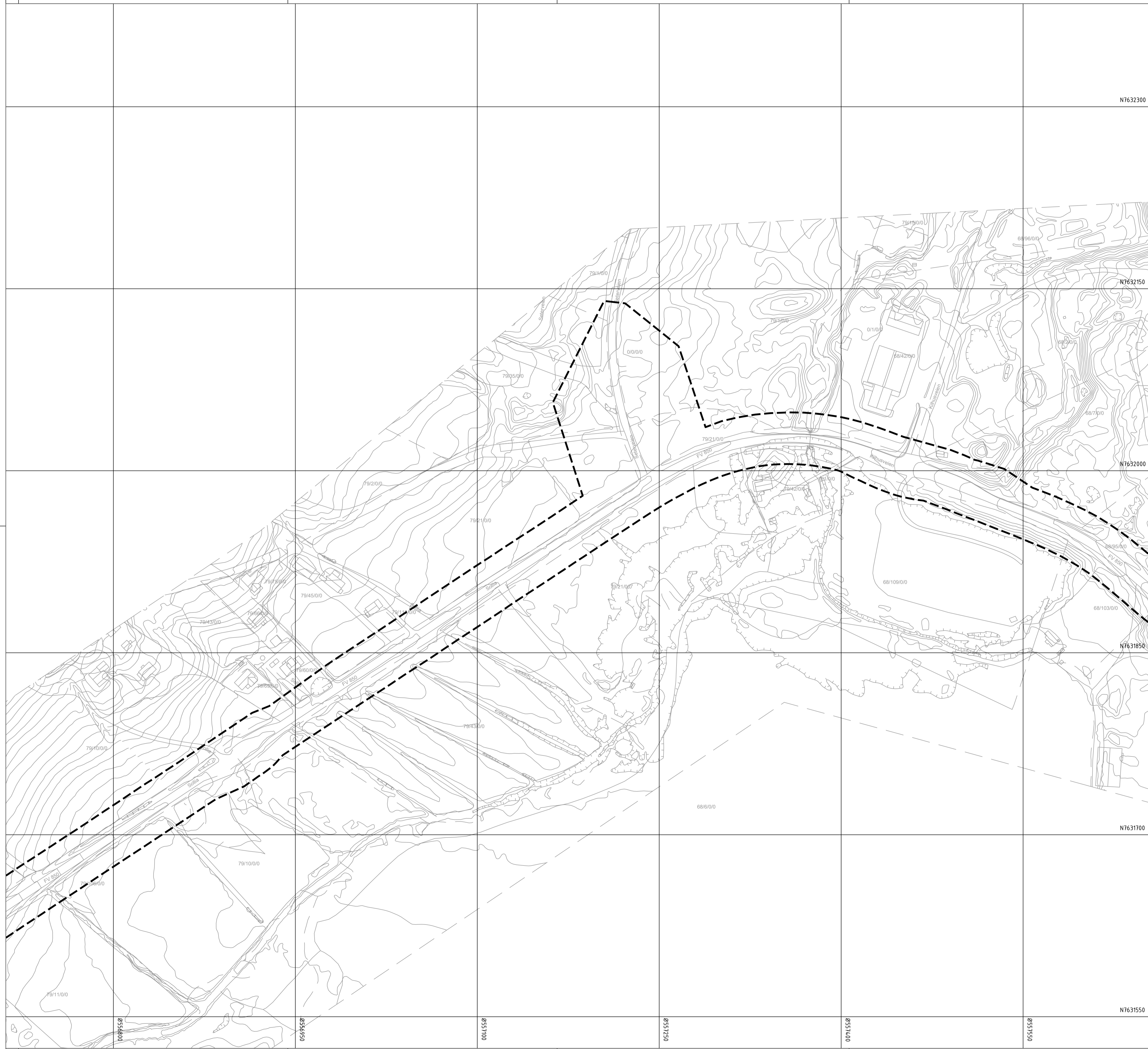
Detaljregulering
FV850 Gang- og sykkelveg -
Åsegarden - Tennvassåskryss
 Med tilhørende reguleringsbestemmelser

Arealplan-ID: 5402_829
 Forslagsstiller: Harstad kommune

SAKSBEHANDLING ETTER PLAN- OG BYGNINGSLOVEN		SAKS-NR	DATO	SIGN
Dato	Revisjon			
Dato	Revisjon			
Dato	Revisjon			
Kommunestyret sitt vedtak				
Ny 2. gang behandling				
Offentlig ettersyn fra til				
2. gangs behandling				
Offentlig ettersyn fra til				
1. gangs behandling				
Kunngjøring av oppstart av planarbeid				
Oppstartsmøte 07.09.2023				
PLANEN ER UTARBEIDET AV: Norconsult				
23/11853	07.09.23	THEISA		
TEGNNR	DATO	SIGN		
3	08.11.23	THEISA		

Det bekrefteas at planen er i samsvar med kommunestyrets vedtak av

Date Planlegg



N7632300

N7632150

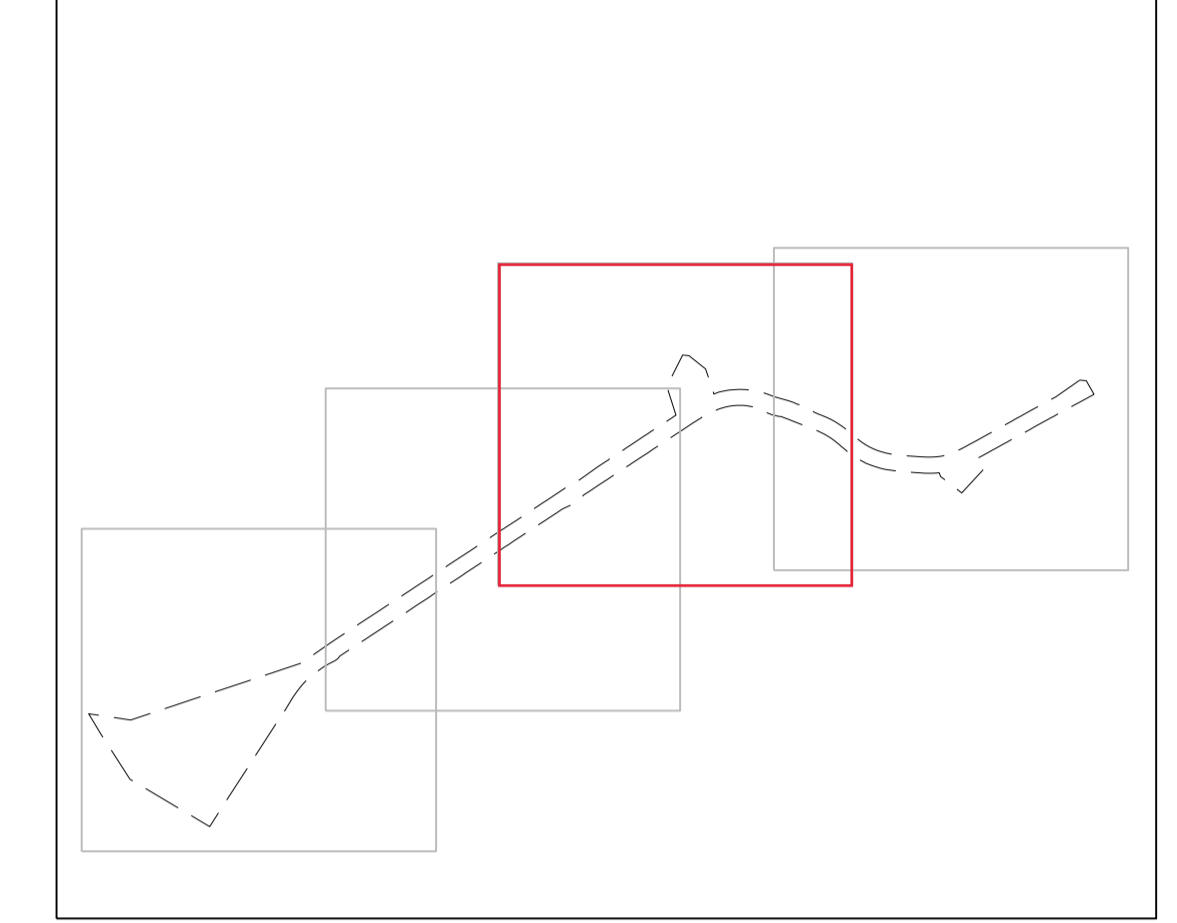
N7632000

N7631850

N7631700

N7631550

Oversiktskart kartblad



Tegnforklaring

Reguleringsplan PBL 2008

Linjesymbol
 - - - - - Plangrense

Kartopplysninger

Kilde for basiskart: FKB
 Dato for basiskart: 09.10.2023
 Koordinatsystem: ETRS89_UTM-32N
 Høydegrunnlag: NN2000

Ekvidistanse: 1m
 Kartmålestokk: 1:1500 (A1)
 0 37.5 75m



Detaljregulering
FV850 Gang- og sykkelveg -
Åsegarden - Tennvassåskrysset
 Med tilhørende reguleringsbestemmelser

Arealplan-ID:
5402_829
 Forslagsstiller:
Harstad kommune

SAKSBEHANDLING ETTER PLAN- OG BYGNINGSLOVEN

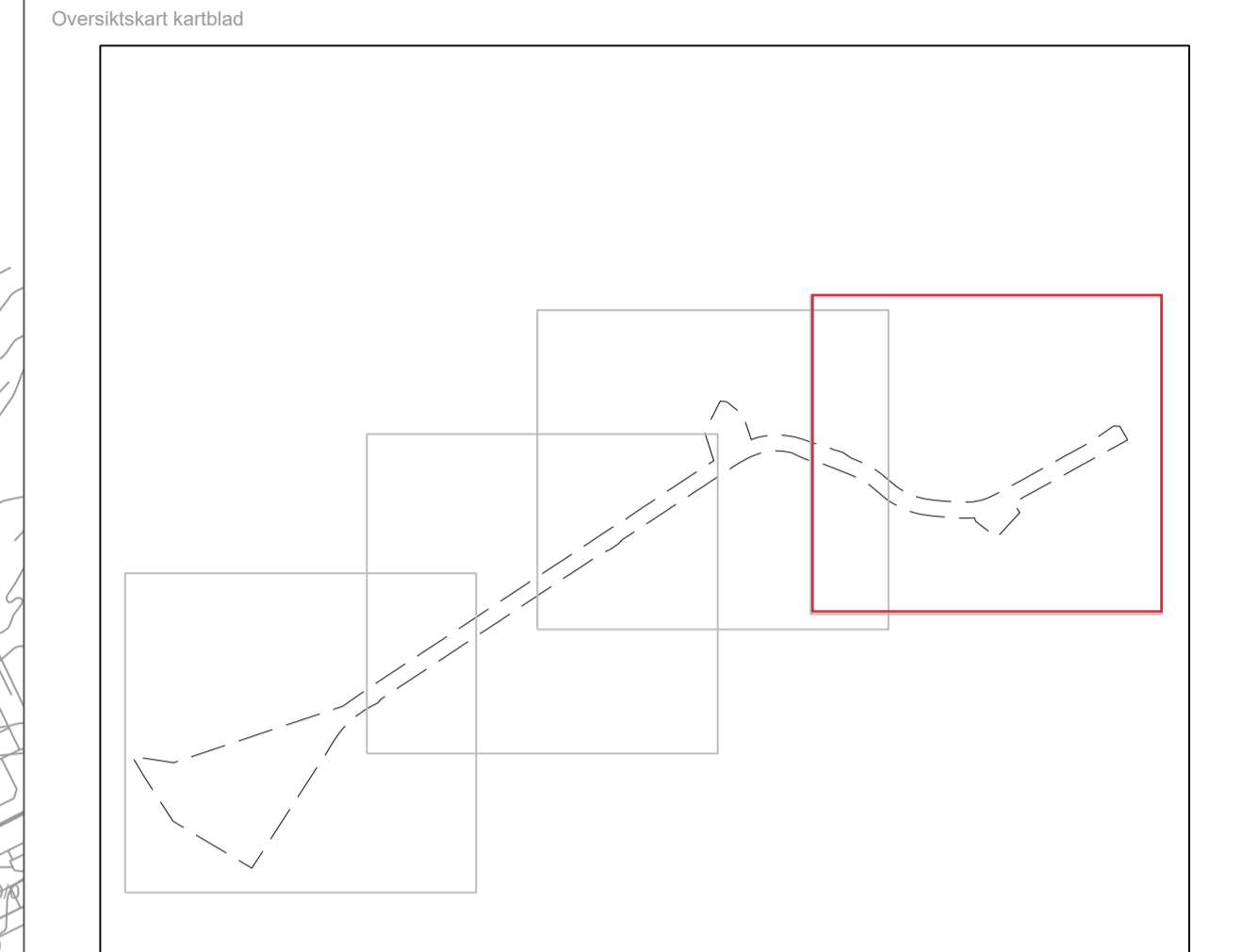
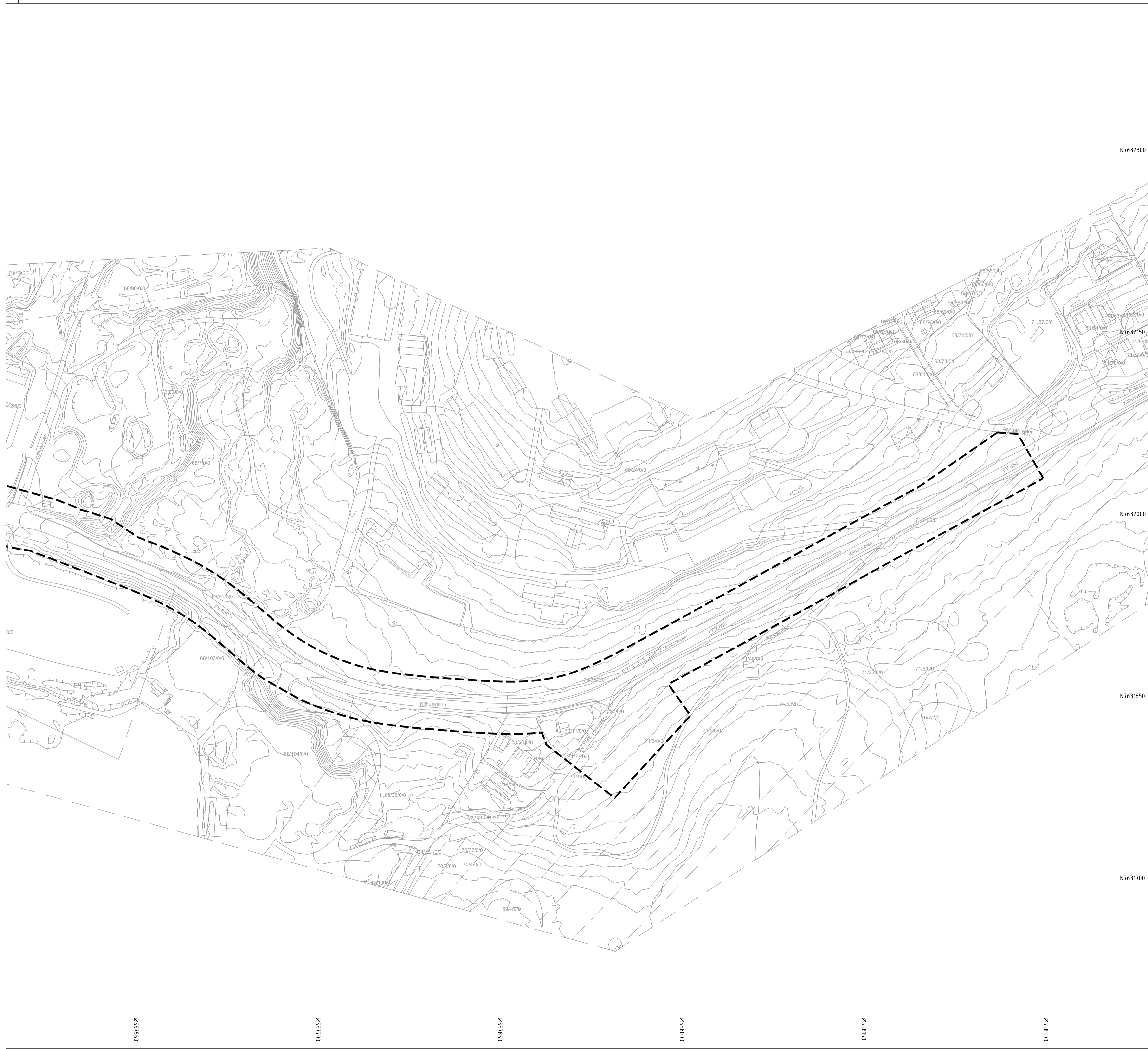
SAKS-NR	DATO	SIGN
Dato	Revisjon	
Dato	Revisjon	
Dato	Revisjon	
Kommunestyret sitt vedtak		
Ny 2. gang behandling		
Offentlig ettersyn fra til		
2. gangs behandling		
Offentlig ettersyn fra til		
1. gangs behandling		
Kunngjøring av oppstart av planarbeid		
Oppstarts møte 07.09.2023		

PLANEN ER UTARBEIDET AV: **Norconsult**

TEGNNR	DATO	SIGN
4	08.11.23	THEISA

Det bekrefteas at planen er i samsvar med kommunestyrets vedtak av

Dato Plangef



Tegnforklaring

Reguleringsplan PBL 2008

Linjesymbol

--- Plangrense

Kartopplysninger

Kilde for basiskart: FKB
 Dato for basiskart: 09.10.2023
 Koordinatsystem: ETRS89-UTM-32N
 Høydegrunnlag: NN2000

Ekvidistanse: 1m
 Kartmålestokk: 1:1500 (A1)
 0 37.5 75m



Detaljregulering
FV850 Gang- og sykkelveg -
Åsegarden - Tennvassåskrysset
 Med tilhørende reguleringsbestemmelser

Arealplan-ID:
5402_829
 Forslagsstiller:
Harstad kommune

N7631700

SAKSBEHANDLING ETTER PLAN- OG BYGNINGSLOVEN

SAKS-NR	DATO	SIGN

Kommunestyret sitt vedtak
 Ny 2. gang behandling
 Offentlig ettersyn fra til
 2. gangs behandling
 Offentlig ettersyn fra til
 1. gangs behandling
 Kunngjøring av oppstart av planarbeid

Oppstartsdate 07.09.2023
 PLANEN ER UTARBEIDET AV: **Norconsult**

23/11853	07.09.23	THEISA
TEGNNR	DATO	SIGN
5	08.11.23	THEISA

Det bekreftes at planen er i samsvar med kommunestyrets vedtak av _____

Ø557550

Ø557700

Ø557850

Ø558000

Ø558150

Ø558300