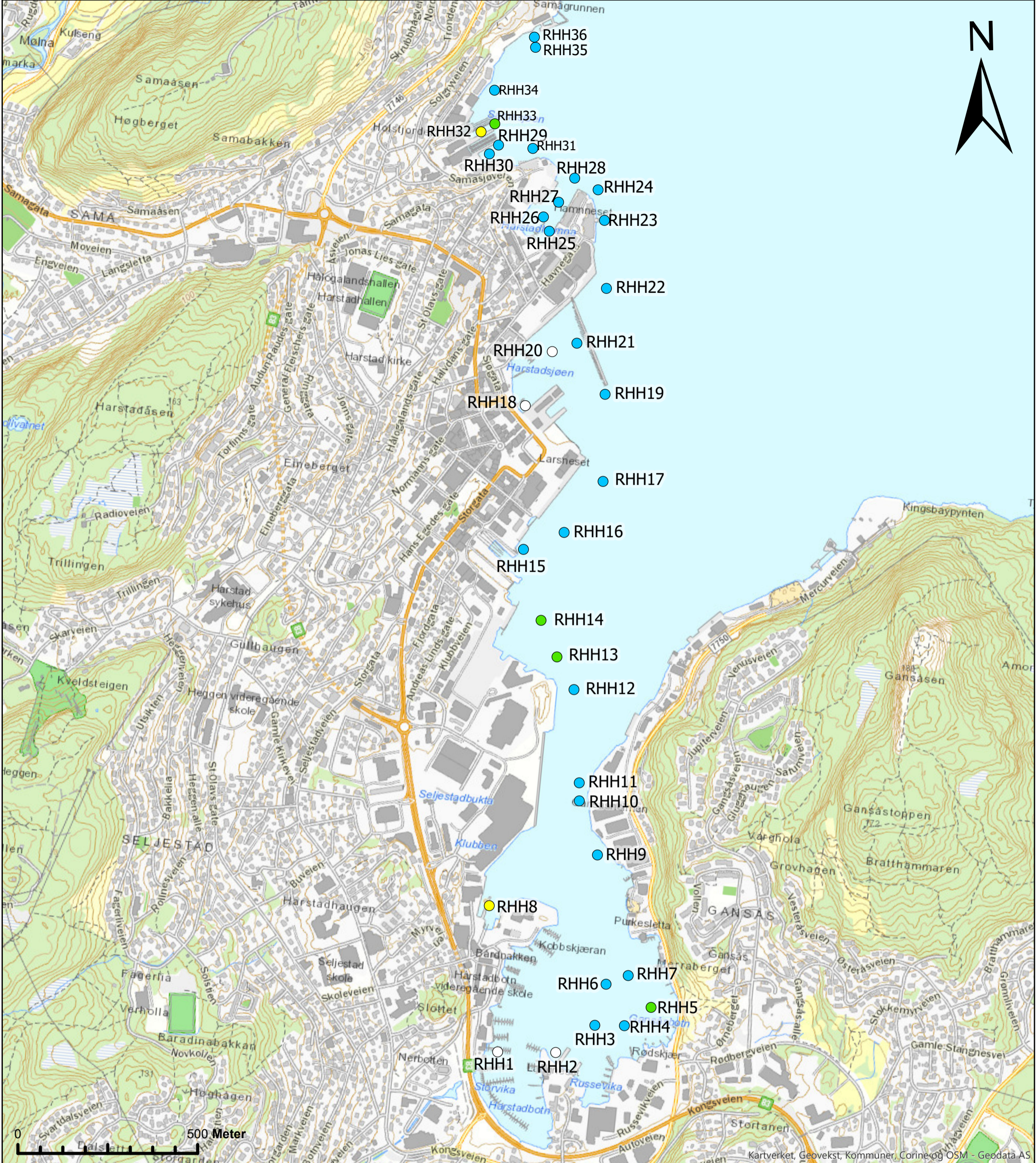


**Tegnforklaring PAH16**

Overflateprøver (0-10 cm)

- Ingen prøve
- Tilstandsklasse I
- Tilstandsklasse II
- Tilstandsklasse III
- Tilstandsklasse IV

Rev.	Beskrivelse	Dato	Tegn.	Kontr.	Godkj.
<b>Ren Harstad Havn</b> <b>Overvåking 2019</b>			Fag RIGm	Org. format A3	
Tildekket område PAH16			Dato 28.11.2019		
			Oppdragsnr. <b>712786</b>		
		Tegnet BIAF	Kontrollert KKF	Godkjent KKF	
		712786-RIGm-TEG-022		Målestokk 1:10 000	
				Rev. 00	

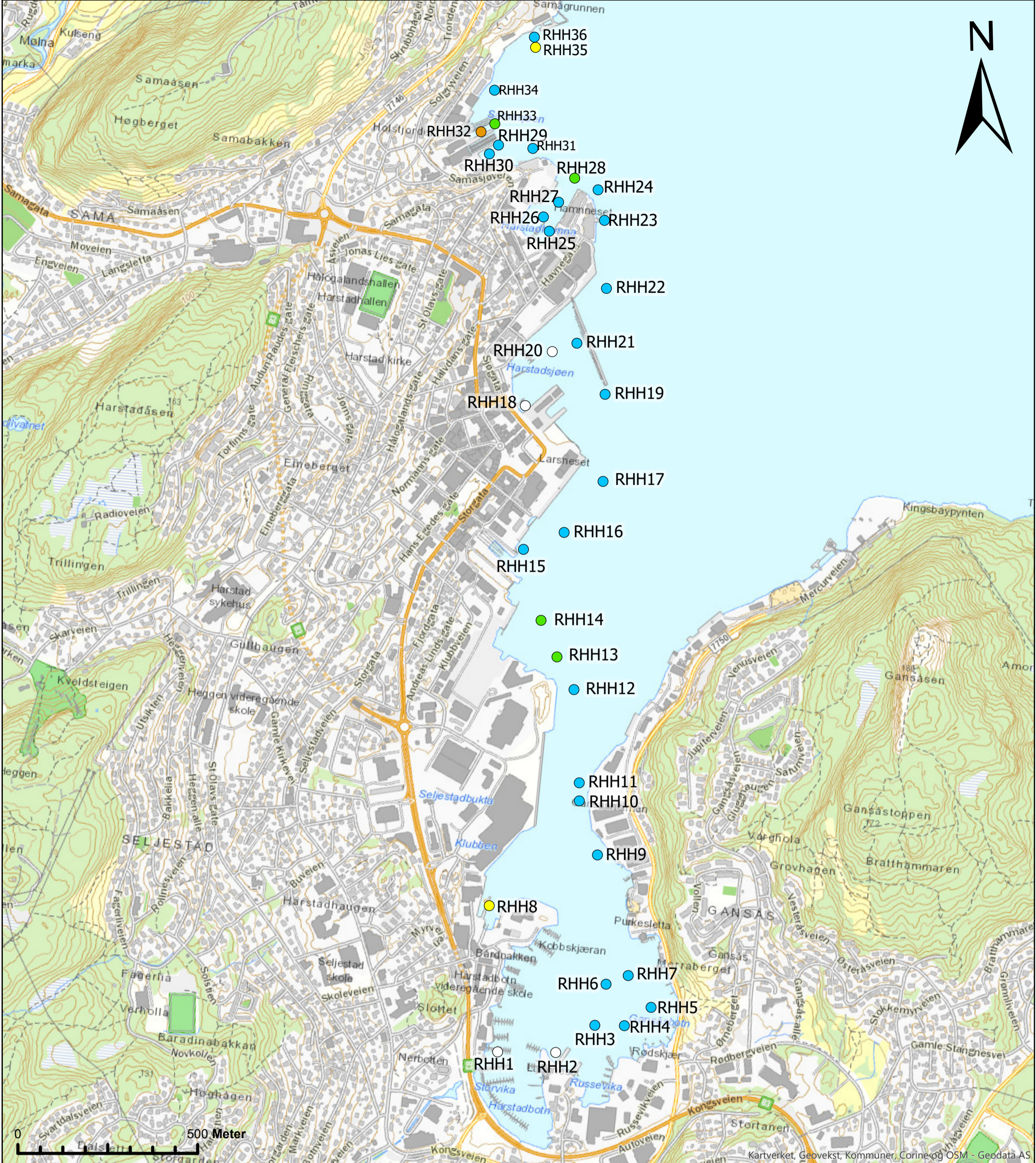


**Tegnforklaring PCB7**

Overflateprøver (0-10 cm)

- Ingen prøve
- Tilstandsklasse I
- Tilstandsklasse II
- Tilstandsklasse III

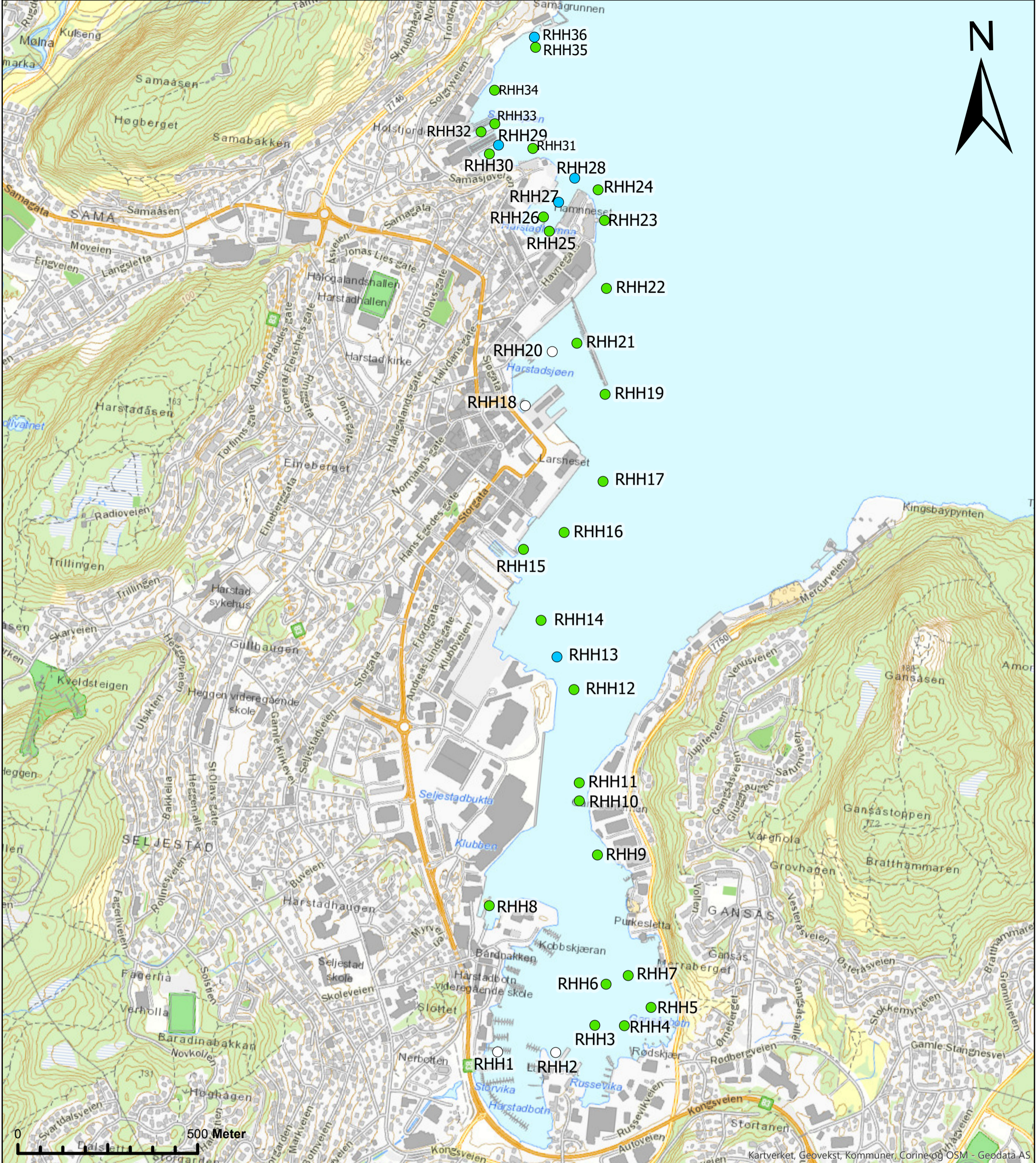
Rev.	Beskrivelse	Dato	Tegn.	Kontr.	Godkj.
	<b>Ren Harstad Havn</b>		Fag RIGm	Org. format A3	
	<b>Overvåking 2019</b>		Dato 28.11.2019		
	Tildekket område PCB7		Oppdragsnr. 712786		
		Tegnet BIAF	Kontrollert KKF	Godkjent KKF	
		712786-RIGm-TEG-023		Målestokk 1:10 000	
				Rev. 00	



- Tegnforklaring Bly**  
**Overflateprøver (0-10 cm)**
- Ingen prøve
  - Tilstandsklasse I
  - Tilstandsklasse II
  - Tilstandsklasse III
  - Tilstandsklasse IV

Rev.	Beskrivelse	Dato	Tegn.	Kontr.	Godkj.
	<b>Ren Harstad Havn</b>		Fag RIGm	Org. format A3	
	<b>Overvåking 2019</b>		Dato 28.11.2019		
	Tildekket område Bly		Oppdragsnr. 712786		
		Tegnet BIAF	Kontrollert KKF	Godkjent KKF	
		712786-RIGm-TEG-024		Målestokk 1:10 000	Rev. 00

Kartverket, Geovekst, Kommuner, Corine og OSM - Geodata AS

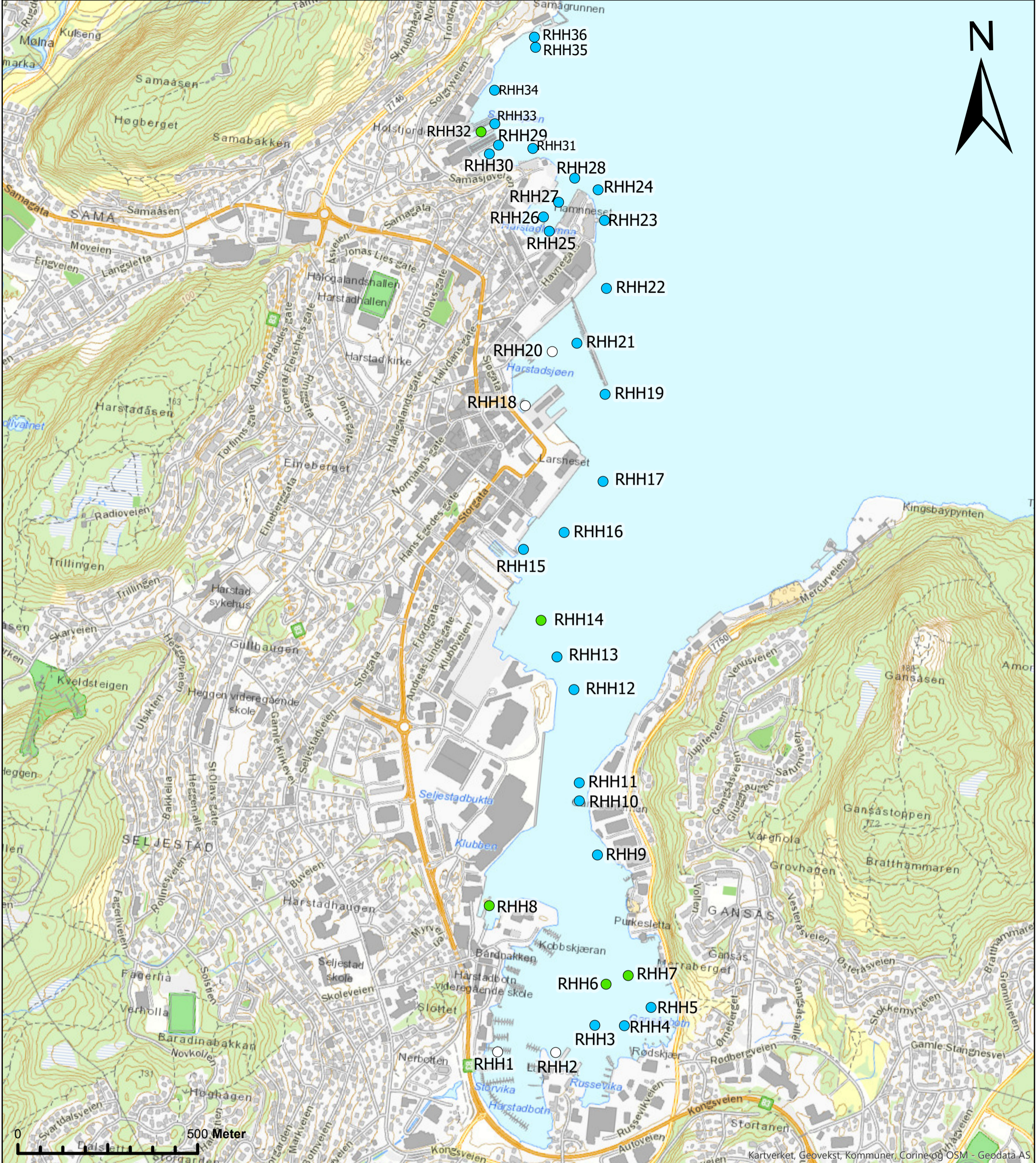


**Tegnforklaring Kadmium**  
**Overflateprøver (0-10 cm)**

- Ingen prøve
- Tilstandsklasse I
- Tilstandsklasse II

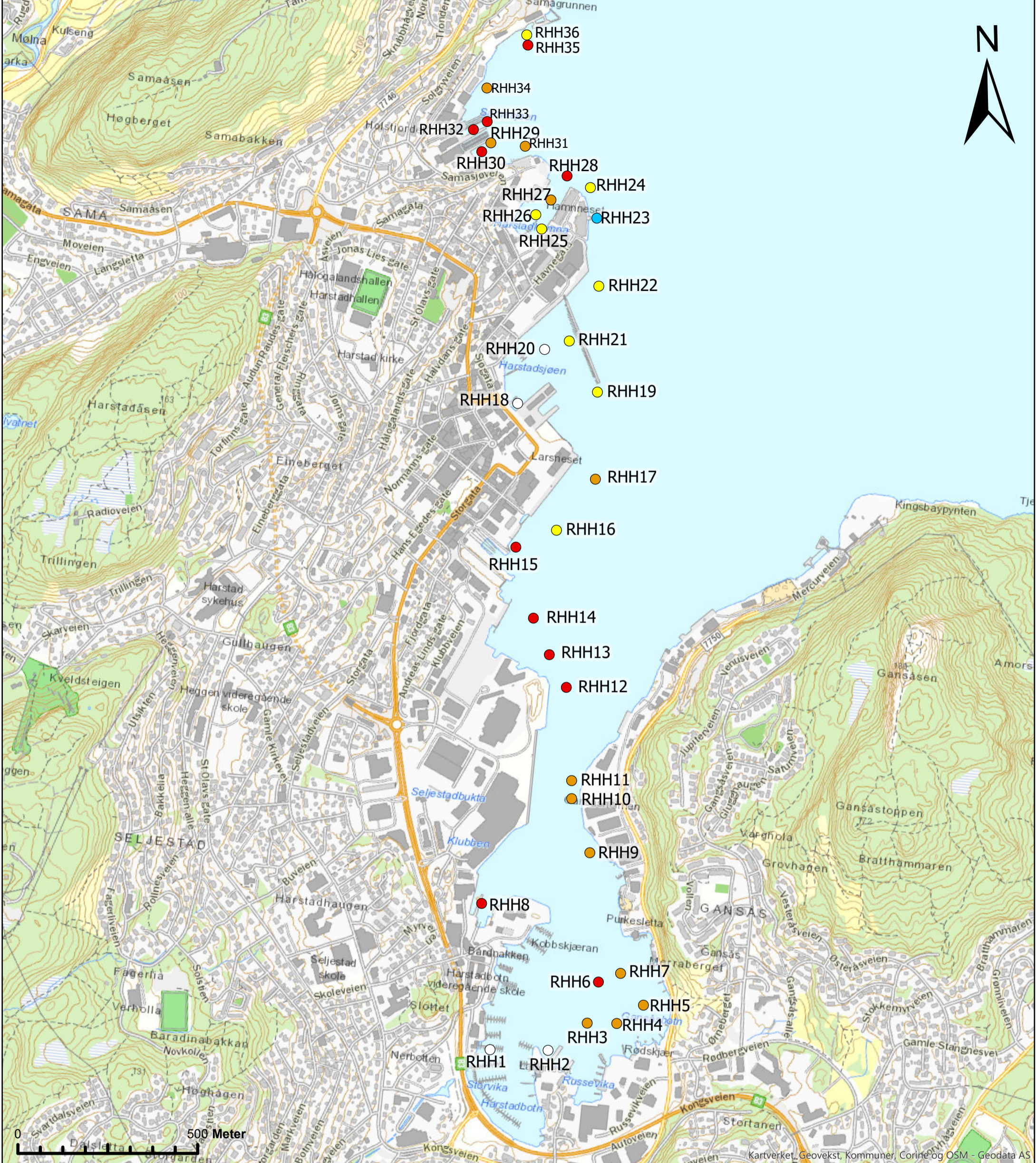
Rev.	Beskrivelse	Dato	Tegn.	Kontr.	Godkj.
	<b>Ren Harstad Havn</b>		Fag RIGm	Org. format A3	
	<b>Overvåking 2019</b>		Dato 28.11.2019		
	Tildekket område Kadmium		Oppdragsnr. 712786		
		Tegnet BIAF	Kontrollert KKF	Godkjent KKF	
		712786-RIGm-TEG-025		Målestokk 1:10 000	Rev. 00

Kartverket, Geovekst, Kommuner, Corine og OSM - Geodata AS



- Tegnforklaring Kvikksølv**  
**Overflateprøver (0-10 cm)**
- Ingen prøve
  - Tilstandsklasse I
  - Tilstandsklasse II

Rev.	Beskrivelse	Dato	Tegn.	Kontr.	Godkj.
	<b>Ren Harstad Havn</b>		Fag RIGm	Org. format A3	
	<b>Overvåking 2019</b>		Dato 28.11.2019		
	Tildekket område Kvikksølv		Oppdragsnr. 712786		
		Tegnet BIAF	Kontrollert KKF	Godkjent KKF	
		712786-RIGm-TEG-026		Målestokk 1:10 000	Rev. 00

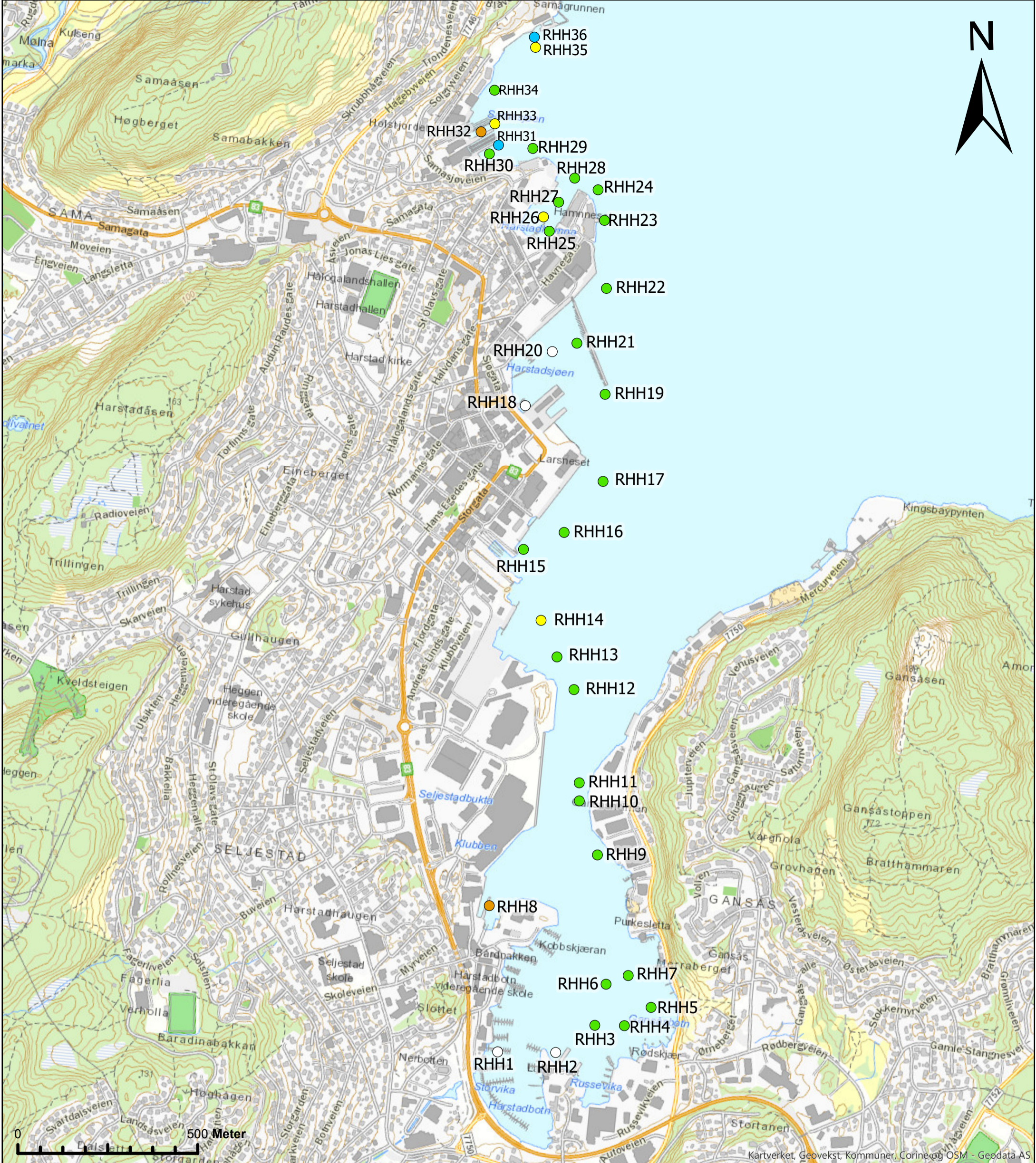


Tegnforklaring worse case TBT og kobber

WC-alle

- Ingen prøve
- Tilstandsklasse I
- Tilstandsklasse III
- Tilstandsklasse IV
- Tilstandsklasse V

Rev.	Beskrivelse	Dato	Tegn.	Kontr.	Godkj.
	<b>Ren Harstad Havn</b>		Fag RIGm	Org. format A3	
	<b>Overvåking 2019</b>		Dato 28.11.2019		
	Tildekket område Worse case TBT og kobber		Oppdragsnr. 712786		
		Tegnet BIAF	Kontrollert KKF	Godkjent KKF	
		712786-RIGm-TEG-027		Målestokk 1:10 000	Rev. 00



Tegnforklaring worse case prioriterte miljøgifter

Overflateprøver (0-10 cm)

- Ingen prøve
- Tilstandsklasse I
- Tilstandsklasse II
- Tilstandsklasse III
- Tilstandsklasse IV

Rev.	Beskrivelse	Dato	Tegn.	Kontr.	Godkj.
	<b>Ren Harstad Havn</b>		Fag RIGm	Org. format A3	
	<b>Overvåking 2019</b>		Dato 28.11.2019		
	Tildekkingslaget Worse case prioriterte miljøgifter		Oppdragsnr. 712786		
		Tegnet BIAF	Kontrollert KKF	Godkjent KKF	
		712786-RIGm-TEG-028		Målestokk 1:10 000	Rev. 00

Kartverket, Geovekst, Kommuner, Corine og OSM - Geodata AS