








Tegnforklaring

Reguleringsplan PBL 2008







§12-5. Nr. 1 - Bebyggelse og anlegg

-  Boligbebyggelse-konsentrert småhusbebyggelse
-  Renovasjonsanlegg
-  Lekeplass

§12-5. Nr. 2 - Samferdselsanlegg og teknisk infrastruktur

-  Kjøreveg
-  Gangveg/gangareal
-  Annen veggrunn - tekniske anlegg
-  Parkeringsplasser


Linjesymbol

-  RpGrense
-  RpFormålGrense
-  Byggegrense
-  Bebyggelse som forutsettes fjernet
-  Regulert senterlinje
-  Regulert parkeringsfelt

Kartopplysninger

Kilde for basiskart: Harstad kommune
 Dato for basiskart: 7.11.14
 Koordinatsystem: UTM sone 32 basert på EUREF89/WGS84
 Høydegrunnlag: NN1954

Ekvidistanse 1 m
 Kartmålestokk: Custom



Detaljregulering Krokveien 4

Med tilhørende reguleringsbestemmelser

Arealplan-ID:
617

Forslagstiller:
Per Strand Eiendom AS

SAKSBEHANDLING ETTER PLAN- OG BYGNINGSLOVEN

Dato	10.06.2015	Revisjon
Dato		Revisjon
Dato		Revisjon

SAKS-NR.	DATO	SIGN.
		GAI

Kommunestyret sitt vedtak

Ny 2. gangs behandling

Offentlig ettersyn fratil

2. gangs behandling

Offentlig ettersyn fra.....til

1. gangs behandling

Kunngjøring av oppstart av planarbeid

Oppstartsmøte.....

26.02.2014

PLANEN ER UTARBEIDET AV:

TEGNNR.	DATO	SIGN.
14-0573	28.04.2015	GAI

Det bekreftes at planen er i samsvar med kommunestyrets vedtak av

Dato Plansief

