



Temakart til kommundelplanen for Harstad sentrum

BYROM OG REKREASJON

Kartet viser:
Grøntareal,
barnevennlige arealer,
kultur- og idrettsutøvelse
eksisterende siktlinjer
og tilgjengelighet til sjø.



Tegnforklaring

Byrom og rekreasjon

-  Barnevennlige områder
-  Grøntareal-Offentlig
-  Grøntareal-Privat
-  Kulturhus
-  Eksisterende siktlinjer
-  Tilgjengelighet til sjø
-  Plangrense
-  Svømmehall / badeland



Målestokk: 1:4 500
Utskrift: A3
Koordsys: Euref89, sone 33
Kartgrunnlag grunnkart: © Harstad kommune, Norge Digitalt

Prosjekt nr: 33499
Kart. nr: 1
Dato: 10.01.14
Prosj.leder: HB
Utarbeidet av: KOT



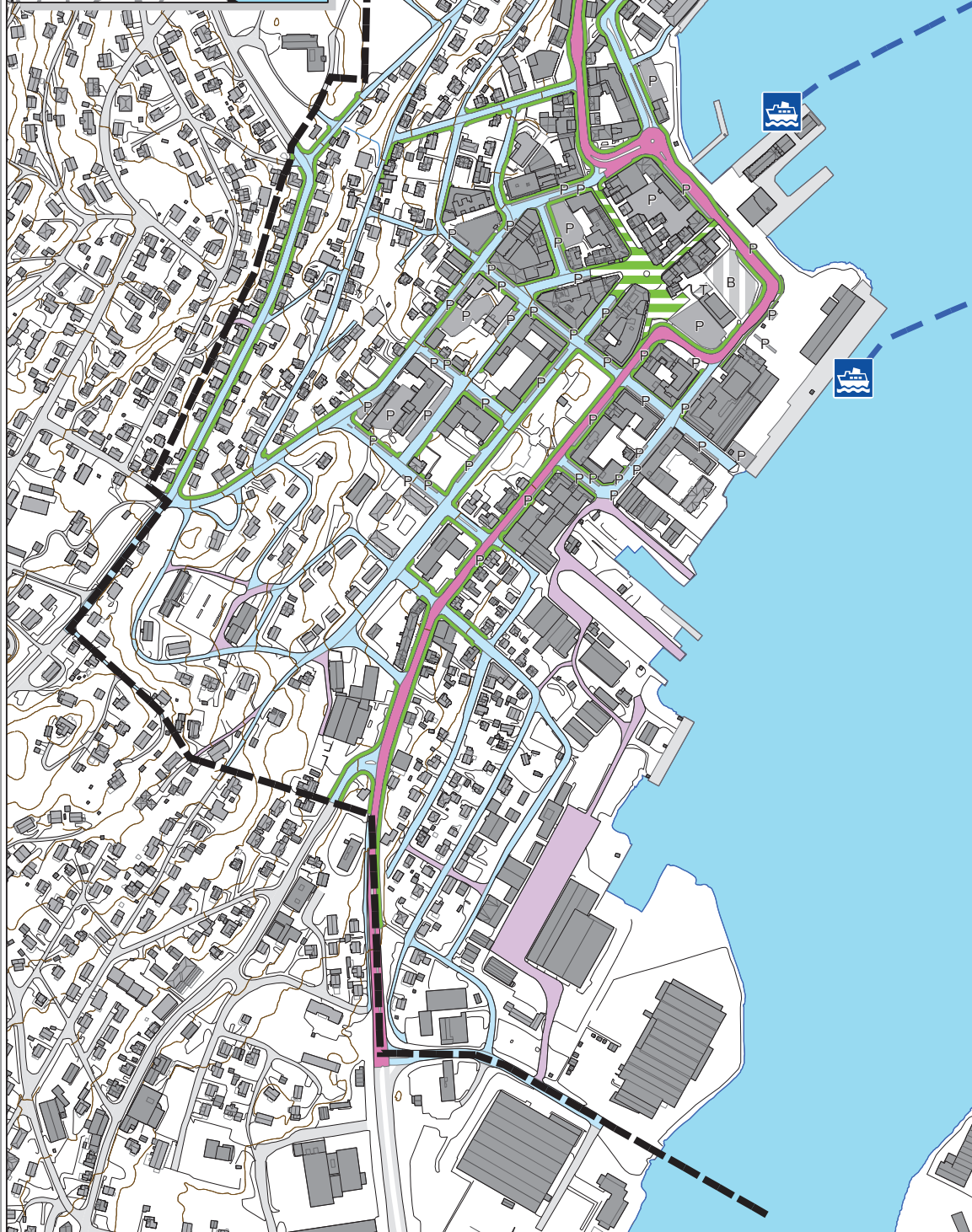


Temakart til kommundelplanen for Harstad sentrum

SAMFERDSEL

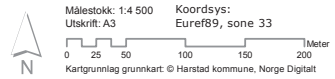
Kartet viser ulike
samferdselstema

Hovedkilde:
Nasjonal vegdatabank



Tegnforklaring

- Gågate
- Fortau, Gang-/sykkelveg
- Bussterminal
- Parkering offentlig/privat
- Taxi holdeplass
- Riksveg
- Kommunal veg
- Privat veg
- Hurtigbåt, hurtigruta
- Plangrense



Prosjekt nr: 33499
Kart. nr: 2
Dato: 10.01.14
Prosj.leder: HB
Utarbeidet av: KOT





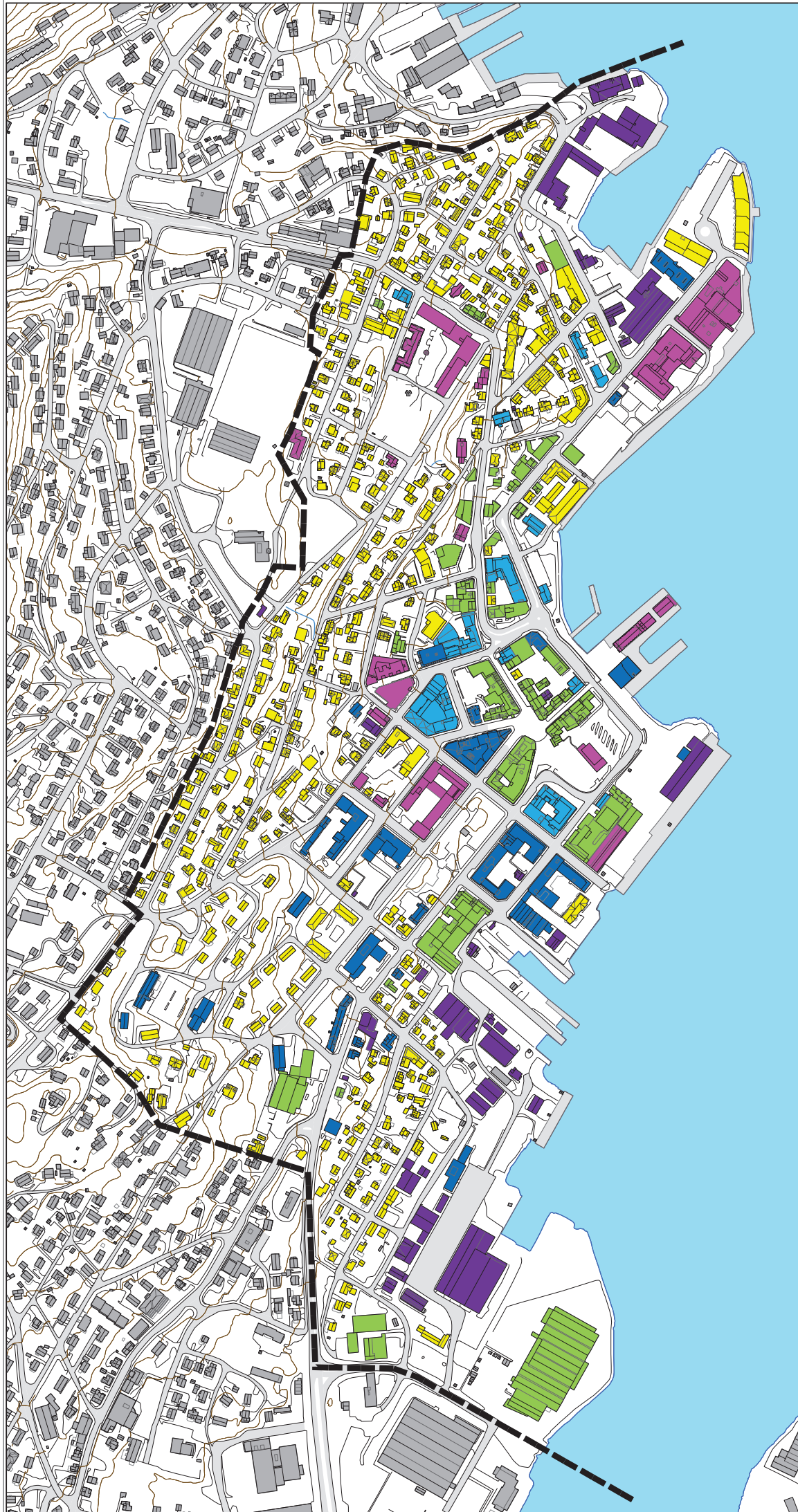
Harstad kommune
Attraktivt hele livet



Temakart til kommundelplanen for Harstad sentrum


SENTRUMSFORMÅL

Kartet viser
Boligbebyggelse, forretning,
hotell/bevertning, kontor,
næringsbebyggelse
og off./privat tjenesteyting.



Tegnforklaring

Sentrumsbebyggelse

-  BOLIGBEBYGGELSE
-  FORRETNING
-  HOTELL/BEVERTNING
-  KONTOR
-  NÆRINGSBEBYGGELSE
-  OFF/PRIVAT TJENESTEYTING
-  Plangrense

Målestokk: 1:4 500 Koordsys: Euref89, sone 33
Utskrift: A3
0 25 50 100 150 200 Meter
Kartgrunnlag grunnkart: © Harstad kommune, Norge Digitalt

Prosjekt nr: 33499 Kart. nr: 3 Dato: 13.01.14 Prosj.leder: HB
Utarbeidet av: KOT



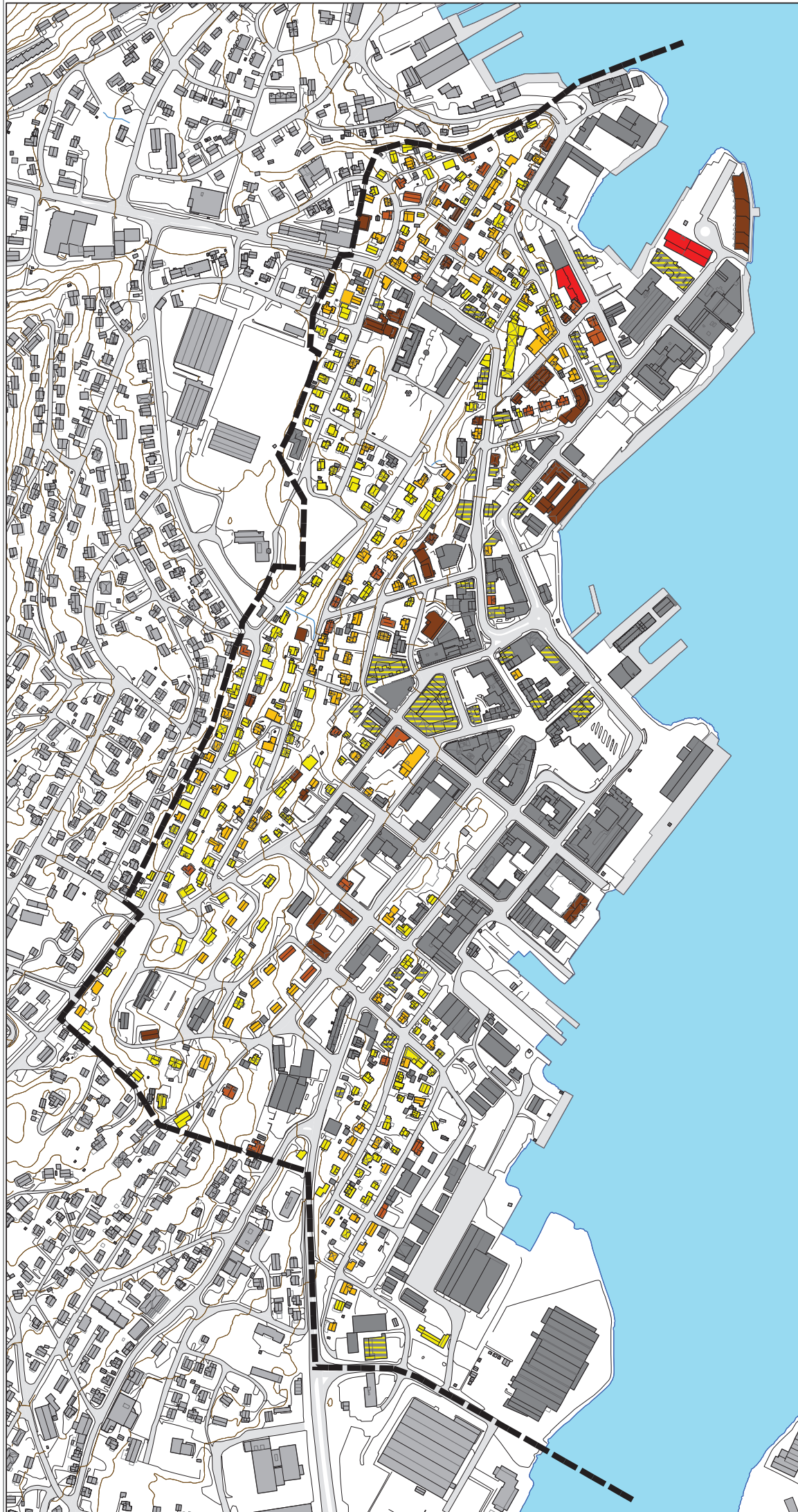
Feste Nordøst as
Landskapsarkitekter mnta
Hyttesua, pb 33
2540 Tolga tlf: 62 48 03 55 www.feste.no



Temakart til kommundelplanen for Harstad sentrum









BOLIGSTRUKTUR

Kartet viser
boligstørrelser og
boligtyper.



Tegnforklaring

Boligstruktur

-  ENEBOLIG (269)
-  TOMANNSBOLIG (169)
-  REKKE/KJEDEHUS (56)
-  BOLIG 2 ETG OG STØRRE (39)
-  BOLIG M OFF.KARAKTER (2)
-  ANDRE BYGG MED BOLIG (47)
-  ANDRE BYGG (298)
-  Plangrense



Målestokk: 1:4 500
Utskrift: A3
Koordsys:
Euref89, sone 33
0 25 50 100 150 200
Kartgrunnlag grunnkart: © Harstad kommune, Norge Digitalt

Prosjekt nr: 33499
Kart. nr: 4
Dato: 13.01.14
Prosj.leder: HB
Utarbeidet av: KOT



Feste Nordøst as

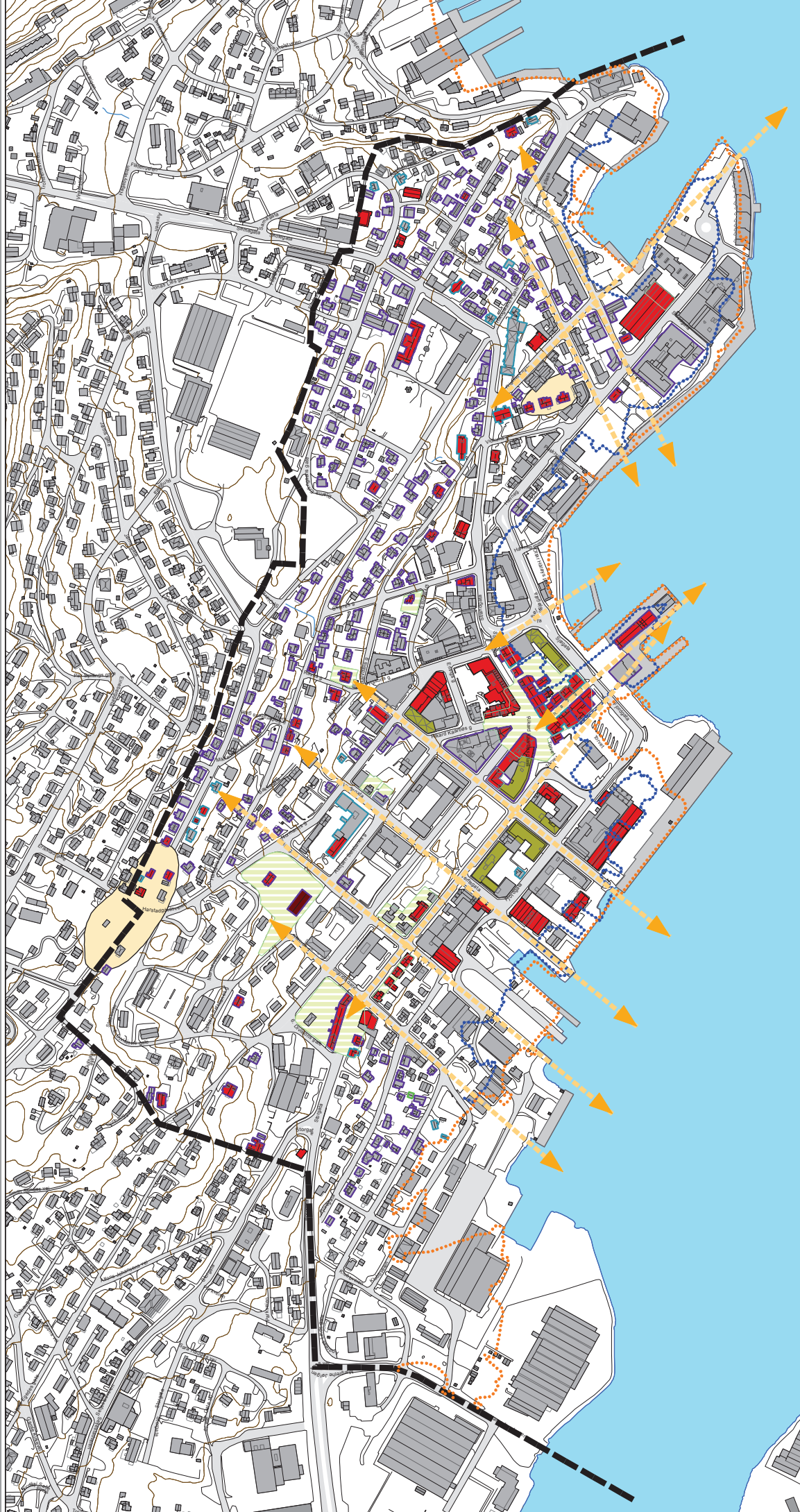
Landskapsarkitekter mnta
Hyttestua, pb 33
2540 Tolga tlf: 62 48 03 55 www.feste.no



Temakart til kommundelplanen for Harstad sentrum

Historisk utvikling
og dagens vern

Kartet viser:
--



Tegnforklaring

Bevaringsverdig bebyggelse

- Freda
- Verneverdig
- 1950-60 talls bebyggelse

SEFRAK-registrerte bygg

Tidsperiode

- 1800
- 1900 - 1949
- 1950 - 1999
- Ukjent

Kulturminner

- Freda områder

Gjeldende hensynsoner

- Bevaringsområder

Historiske strandlinjer

- Strandlinje 1897
- Strandlinje 1917

Plangrense

- Plangrense



Målestokk: 1:4 500
Utskrift: A3
Koordsys: Euref89, sone 33
0 25 50 100 150 200
Kartgrunnlag grunnkart © Harstad kommune, Norge Digitalt

Prosjekt nr: 33499
Kart. nr: 5
Dato: 10.01.14
Prosj.leder: HB
Utarbeidet av: KOT

